






LEGENDA:

HRANY A ZNAČKY:

- _____ HRANY - NOVÉ
 - . - . - OSA KOMUNIKACE
 _____ HRANY - STÁVAJÍCÍ
 _____ HRANY ROZHLEDOVÝCH TROJÚHELNÍKŮ

PLOCHY:

- | | |
|---|-------------------------------------|
|  | VOZOVKA - DLÁŽDĚNÝ KRYT |
|  | VOZOVKA - ASFALTOVÝ KRYT |
|  | NEZPEVNĚNÁ KRAJNICE / SJEZD Z R-MAT |
|  | ZÁŘEZ |
|  | NÁSYP |

Tuto část dokumentace pro GEPARD s.r.o. zpracoval: [REDACTED] IČO: 04783981		GEPARD s.r.o. Štefánikova 52, Praha 5 Člen Sdružení firem GEPARD s.r.o. a GEOVAP, spol. s r.o.	
VYPRACOVAL	[REDACTED]	DATUM 06/2022	
ODPOVĚDNÝ PROJEKTANT	[REDACTED]	ZAK.ČÍSLO 69/2021	
VEDOUcí ZAKÁZKY	[REDACTED]	POČET A4 2	
KATASTRÁLNÍ ÚZEMÍ Radovesnice II [535776]	OBEC Radovesnice II [535645]	SOUŘ.SYSTÉM JTSK	
OBJEDNATEL Státní pozemkový úřad, Krajský pozemkový úřad pro Středočeský kraj a hlavní město Praha, Winstona Churchilla 1800, 130 00 Praha 3 - Žižkov		VÝŠK.SYSTÉM Balt po vyrovnnání	
STAVBA OBJEKT Hlavní cesta HC 7 007 Příprava území pro HC 7; 107 - HC 7		MĚŘÍTKO 1:500	
ČÁST D - Dokumentace objektů		ČÍSLO PŘÍLOHY D 08	PARÉ
PŘÍLOHA ROZHLEDOVÉ POMĚRY			